

SITUAÇÃO SEM ESCALA



SEÇÃO TRANSVERSAL TIPO

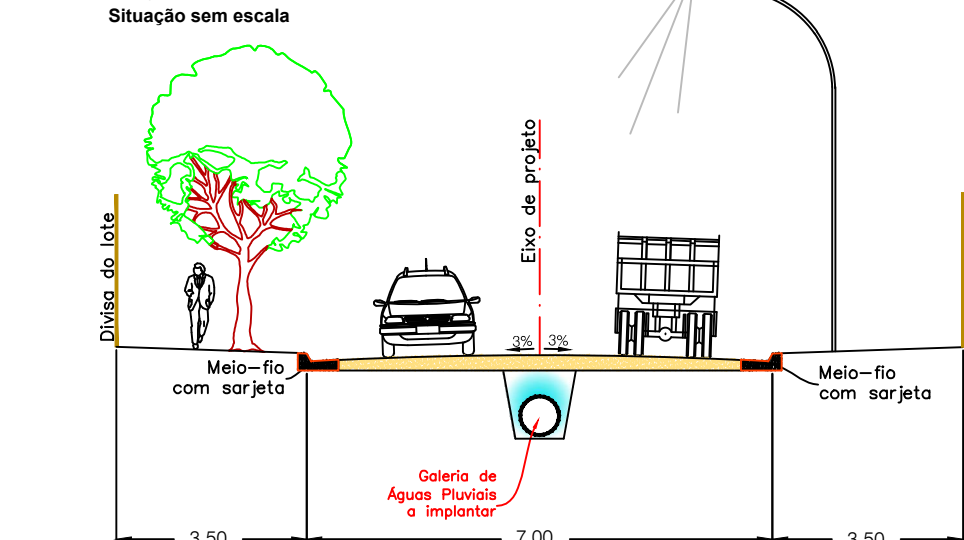


TABELA DE CORTE e ATERRO					
NÚMERO	ÁREA	ELEVAÇÃO MÍNIMA	ELEVAÇÃO MÁXIMA	COR	STATUS
1	1.100,44 m²	-12,485 m	-3,500 m		CORTE
2	1.301,13 m²	-2,500 m	0,000 m		CORTE
3	104.581,17 m²	0,000 m	2,500 m		ATERRO
4	296.695,96 m²	2,500 m	6,242 m		ATERRO

CÁLCULO DE VOLUMES					
LOCAL	CORTE	ATERRO	EMPRÉSTIMO	COR	
GERAL	7.373,35 m³	3.152.529,58 m³	440.661,98 m³	433.288,63 m³	

ESTE CÁLCULO CONSIDERA O EMPREIMENHO

CABO FRIO					
FOI CONSIDERADA UMA LARGURA DA CAMADA VEGETAL DE 3,55 m					

NOTAS

1. TODAS AS COTAS APRESENTADAS DE PROJETO SÃO REFERENTES A COTA DE PISO ACABADO. VERIFICAR PROJETO DE PAVIMENTAÇÃO PARA COTA DA TERRAPLENAGEM FINAL DAS RUAS.

2. MEDIDAS E NÍVEIS EM METROS (ESTACAS DE 20 EM 20 m).

ARQUIVOS DE REFERÊNCIA

1. URBANÍSTICO - 065_pup03_rev04_061213.dwg

2.1 LEVANTAMENTO TOPOGRÁFICO - CABO FRIO-TOPO-EXE-001-00_1000-R2.dwg

DATA - 21/10/2011

FONTE - JFM TOPOGRAFIA


2.2 LEVANTAMENTO TOPOGRÁFICO - EMISSARIO_CABO_FRIO.dwg

DATA - JULHO/2012


FONTE - J RIBEIRO TOPOGRAFIA

REVISÕES		
E		
D		
C		
B	ALTERAÇÃO DO PROJETO EM FUNÇÃO DO NOVO URBANÍSTICO	09/12/2013
A	EMIÇÃO FINAL	09/12/2013
Nº	DESCRIÇÃO	DATA

ASSUNTO		FOLHA
PROJETO DE TERRAPLENAGEM		10/12
MAPA DE MANCHAS E CÁLCULO DE VOLUMES		
EMPREENHIMENTO	ESCALA	1:1500
CABO FRIO	ENDEREÇO	RUA SALINAS
	REVISÃO	PEROAS - BAIRRO DO
CÓDIGO		PERO - CABO FRIO/RJ
TERRAPLENAGEM		DATA
		09/12/2013

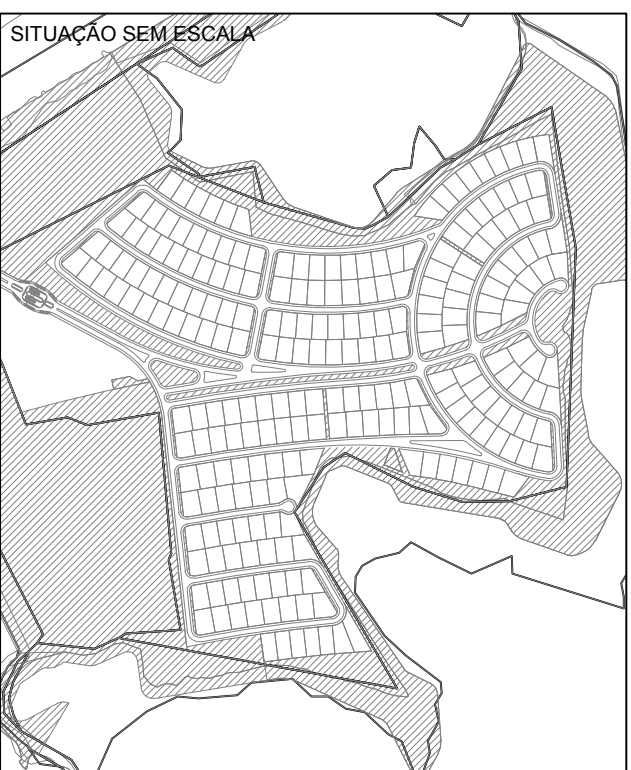


ALPHAVILLE URBANISMO S.A.
AV. NAÇÕES UNIDAS, 8.501
SÃO PAULO/SP
(11) 3030-5100



ACERT
PROJETOS DE ENGENHARIA

SITUAÇÃO SEM ESCALA



PROPRIETÁRIO
HORIZON 35 EMPREENDIMENTOS IMOBILIÁRIOS
CNPJ: 10.174.770/0001-04

AUTOR DO PROJETO
ACERT PROJETOS DE ENGENHARIA LTDA
ENG. JOAQUIM SEBASTIÃO VIANA
CREA/SP - 0000961890
ART - 92221220131506669

OBSERVAÇÕES: